


R. HINKELBEIN

Luftbildauswertung  
Kartierung  
Strukturgeologie



# Luftbildauswertung auf Kampfmittelbelastung Wohnbaugebiet Kapellenbach-Ost Grenzach-Wyhlen – Wyhlen

Bearbeiter: Dr. K. Hinkelbein

Datum: 14.11.2017


Auftraggeber: LBBW Immobilien Kommunalentwicklung GmbH  
Regionalbüro Karlsruhe  
Frau Rebecca Frey  
Ludwig-Erhard-Allee 4  
76131 Karlsruhe  
Tel.: 0721 / 35 454-226  
Fax: 0721 / 35 454-210  
Mobil: 0170 / 83 06 778  
Mail: rebecca.frey@lbbw-im.de

Auftragserteilung: 12.09.2017

---

Bankverbindung  
R. HINKELBEIN / BADEN-WÜRTTEMBERGISCHE BANK  
IBAN: DE11 6005 0101 0005 1758 75  
BIC: SOLADEST600

R. HINKELBEIN  
Uhuweg 22 / 70794 Filderstadt  
Tel.: 0711 / 77 99 222 / Fax: 0711 / 77 99 231  
info@luftbildauswertung.eu / www.luftbildauswertung.eu



## Aufgabenstellung

In Grenzach-Wyhlen sollen im Ortsteil Wyhlen im Wohnbaugebiet Kapellenbach-Ost Tiefbauarbeiten durchgeführt werden. Zur Absicherung der geplanten Erkundungs- und Bauarbeiten soll das Untersuchungsgebiet mit Hilfe einer Luftbilddauswertung auf das mögliche Vorhandensein von Sprengbomben-Blindgängern untersucht werden. Dazu sind dort in den Jahren von 1940 bis 1945 vorhandene Sprengbomben-Trichter, Stellungen, Deckungsgräben und -löcher sowie Flakstellungen und schwere Gebäudeschäden zu dokumentieren, soweit sie auf den derzeit verfügbaren Luftbildern zu erkennen sind. Aufgrund dieser Informationen sind Aussagen in Bezug auf die Wahrscheinlichkeit des Auftretens von Sprengbomben-Blindgängern zu machen. Das Untersuchungsgebiet ist auf einem Ausschnitt der Deutschen Grundkarte im Maßstab 1 : 5000 fett umgrenzt (Anlage 1).

## Daten zum Untersuchungsgebiet


Projekt	:	Wohnbaugebiet Kapellenbach-Ost
Gemeinde	:	Grenzach-Wyhlen
Ortsteil	:	Wyhlen
Gemarkung	:	Wyhlen
Top. Karte 1 : 25 000 (TK25)	:	8412 Rheinfelden (Baden)
Deutsche Grundkarten 1 : 5 000	:	8412.13, 8412.14
Gauß-Krüger-Koordinaten ca.	:	R: <sup>34</sup> 02 310, H: <sup>52</sup> 68 360

## Topographische Arbeitsgrundlage

Von Seiten des Auftraggebers wurde ein Lageplan zur Verfügung gestellt, der für die Luftbilddauswertung allein nicht geeignet ist. Daher verwenden wir als topographische Arbeitsgrundlage einen Ausschnitt der Deutschen Grundkarte im Maßstab 1 : 5000 (Anlage 1).

## Verwendete Luftbilder

Eine Luftbildrecherche ergab, dass das Untersuchungsgebiet und seine nähere Umgebung von 18 Luftbildern aus dem Befliegungszeitraum vom 19.04.1940 bis zum 14.06.1945 erfasst werden. Eine repräsentative Auswahl dieser Luftbilder wurde beschafft.



## Methodik der Luftbilddauswertung

Die repräsentative Auswahl der Luftbilder wurde mit Hilfe eines TOPCON-Spiegelstereoskops bei 3-facher und 6-facher Vergrößerung, soweit möglich stereoskopisch, durchmustert und in Bezug auf das Vorhandensein von Sprengbomben-Trichtern, möglichen Blindgänger-Einschlägen, zerstörten Gebäuden, Flakstellungen, Grabensystemen, Bunkern und dergleichen untersucht.

## Ergebnisse der Luftbilddauswertung

Das eigentliche engere Untersuchungsgebiet ist in Bezug auf Sprengbomben-Trichter schlecht und in Bezug auf Blindgänger-Einschläge sehr schlecht einzusehen.

Auf allen untersuchten Luftbildern sind keine Hinweise auf eine Bombardierung des Untersuchungsgebiets und seiner unmittelbaren Umgebung mit Sprengbomben zu erkennen. Hinweise auf zerstörte Gebäude, Flakstellungen, Grabensysteme, Bunker oder dergleichen sind nicht auszumachen.


## Folgerungen aus den Ergebnissen der Luftbilddauswertung

Die Luftbilddauswertung hat keine Anhaltspunkte für das Vorhandensein von Sprengbomben-Blindgängern innerhalb des Untersuchungsgebiets ergeben. Es besteht keine Notwendigkeit, den Kampfmittelbeseitigungsdienst Baden-Württemberg (KMBD) oder ein anderes autorisiertes Unternehmen zu weiteren Erkundungen einzuschalten. **Nach unserem jetzigen Kenntnisstand sind in Bezug auf Sprengbomben-Blindgänger keine weiteren Maßnahmen erforderlich. Die Erkundungs- und Bauarbeiten können diesbezüglich ohne weitere Auflagen durchgeführt werden.**

## Schlussbemerkungen

Dieser Bericht hat nur für das oben und auf der Anlage 1 angegebene Untersuchungsgebiet Gültigkeit. Es können daraus keine Aussagen für eventuelle Eingriffe in den Untergrund außerhalb des Untersuchungsgebiets abgeleitet werden.

Die vorliegende Luftbilddauswertung basiert auf der Interpretation einer repräsentativen Auswahl der im Kapitel „Verwendete Luftbilder“ genannten Bilder. Daher beziehen sich die



gemachten Aussagen nur auf die Befliegungsdaten der ausgewerteten Luftbilder und können nicht darüber hinausgehen.

**Diese Mitteilung kann nicht als Garantie für die absolute Kampfmittelfreiheit des Untersuchungsgebiets gewertet werden.**

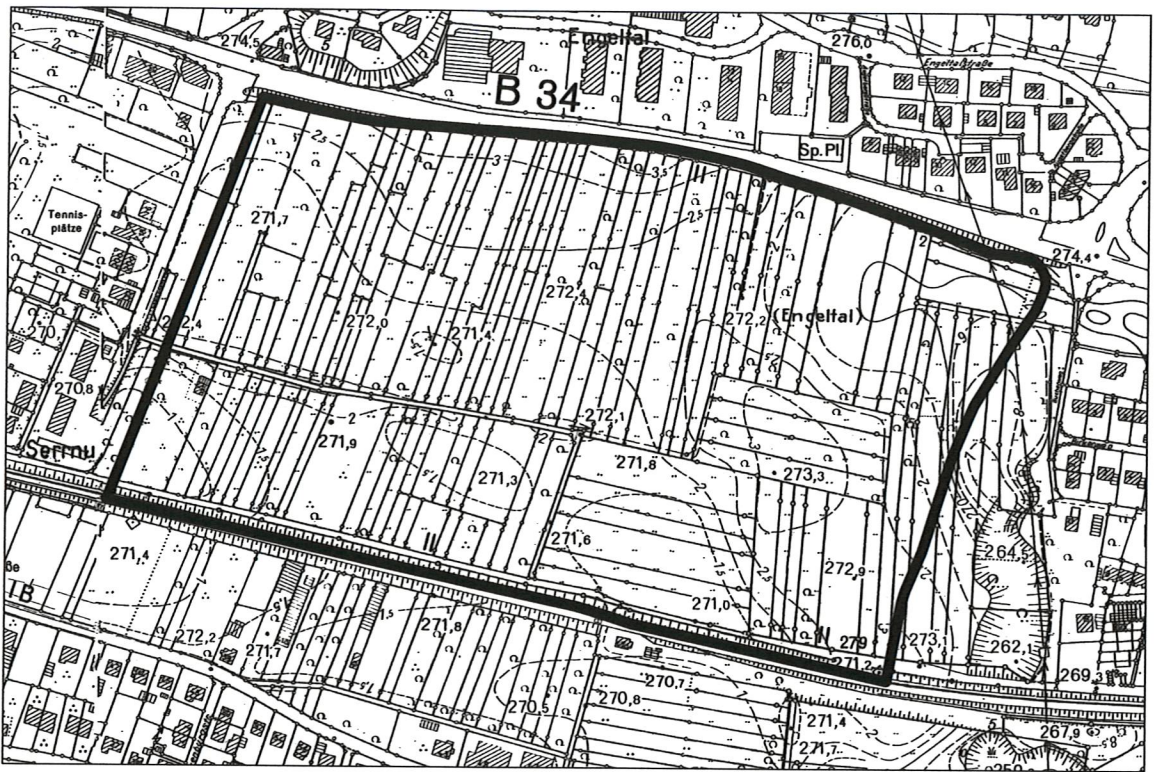
Für Rückfragen stehen wir Ihnen gerne zur Verfügung.

Mit freundlichen Grüßen

A handwritten signature in cursive script, appearing to read 'K. Hinkelbein'.

K. Hinkelbein

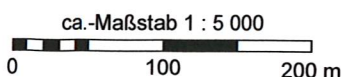
**Anlage 1:** Untersuchungsgebiet und Ausschnittvergrößerung eines Luftbilds vom 14.06.1945.



Untersuchungsgebiet (fett umgrenzt).




Ausschnittvergrößerung eines entsprechenden Luftbilds vom 14.06.1945. Die Reproduktion des Luftbilds ist aus urheberrechtlichen Gründen nicht gestattet.



**Luftbildauswertung auf Kampfmittelbelastung  
Wohnbaugebiet Kapellenbach-Ost  
Grenzach-Wyhlen – Wyhlen**

14.11.2017

Anlage 1

R. HINKELBEIN   
Luftbildauswertung  
Uhuweg 22, 70794 Filderstadt

Telefon: (0711) 77 99 222  
Telefax: (0711) 77 99 231  
info@luftbildauswertung.eu